ຮາເຂົ້າ
ຫໍສະ
ເລກທີ 0106
ວັນທີ 24.01.2018
ວັນທີ

ສາທາລະນະລັດ ປະຊາທິປະໄຕ ປະຊາຊົນລາວ

ສັນຕິພາບ ເອກະລາດ ປະຊາທິປະໄຕ ເອກະພາບ ວັດທະນາຖາວອນ

ແຂວງບໍ່ແກ້ວ

ພະແນກ ຊັບພະຍາກອນທຳມະຊາດ ແລະ ສິ່ງແວດລ້ອມ

ໂຄງການຄຸ້ມຄອງປ່າສະຫງວນນ້ຳຍາວ-ນ້ຳຍອງ ແລະ ປ່າປ້ອງກັນຫ້ວຍຕາບ

ບົດສະຫຼຸບ 1 ປີ

ໂຄງການຄຸ້ມຄອງປ່າສະຫງວນນ້ຳຍາວ - ນ້ຳ ຍອງ ແລະ ປ່າປ້ອງກັນຫ້ວຍຕາບ

ປະຈຳສົກປີ 2016- 2017

ໂດຍ: ພະແນກຊັບພະຍາກອນທຳມະຊາດ ແລະ ສິ່ງແວດລ້ອມ ແຂວງບໍ່ແກ້ວ

ສາທາລະນະລັດ ປະຊາທິປະໄຕ ປະຊາຊົນລາວ

ສັນຕິພາບ ເອກະລາດ ປະຊາທິປະໄຕ ເອກະພາບ ວັດທະນະຖາວອນ

ແຂວງບໍ່ແກ້ວ

ພະແນກ ຊັບພະຍາກອນທຳມະຊາດ ແລະ ສິ່ງແວດລ້ອມ

ໂຄງການຄຸ້ມຄອງປ່າສະຫງວນນ້ຳຍາວ-ນ້ຳຍອງ ແລະ ປ່າປ້ອງກັນຫ້ວຍຕາບ

ບົດສະຫຼຸບ 1 ປີ

ໂຄງການຄຸ້ມຄອງປ່າສະຫງວນນ້ຳຍາວ-ນ້ຳຍອງ ແລະ ປ່າປ້ອງກັນຫ້ວຍຕາບ

ສົກປີ 2017- 2018

ໂດຍ: ພະແນກຊັບພະຍາກອນທຳມະຊາດ ແລະ ສິ່ງແວດລ້ອມ ແຂວງບໍ່ແກ້ວ

I. ພາກສະເໜີ

ໂຄງການຊື່: ໂຄງການຄຸ້ມຄອງປ່າສະຫງວນນ້ຳຍາວ-ນ້ຳຍອງ ແລະ ປ່າປ້ອງກັນຫ້ວຍຕາບ.
ອົງການຈັດຕັ້ງ: ພະແນກ ຊັບພະຍາກອນທຳມະຊາດ ແລະ ສິ່ງແວດລ້ອມ
ງົບປະມານໂຄງການ: 600.000.000 ກີບ.
ໄລຍະປະຕິບັດໂຄງການຕາມສັນຍາ: 5 ປີ (2016 - 2020).
ໄລຍະປະຕິບັດໂຄງການຕົວຈິງ ແມ່ນ 1 ປີ ກັບ 4 ເດືອນ.

- **ຈຸດປະສົງໂຄງການ:** ສ້າງຄວາມເຂັ້ມແຂງໃນການຄຸ້ມຄອງປ່າສະຫງວນນ້ຳຍາວ-ນ້ຳຍອງ ແລະ ປ່າປ້ອງກັນຫ້ວຍຕາບ ພ້ອມທັງປັບປຸງຊີວິດການເປັນຢູ່ປະຊາຊົນໃຫ້ນັບມື້ນັບດີຂຶ້ນ.

ຕົວຊີ້ວັດໂຄງການ

ຕົວຊີ້ວັດ 1: ຈຳນວນຜູ້ທີ່ໄດ້ຮັບການຍົກລະດັບ (ຄົນ ແລະ ແຍກເພດ).
2. ຄວາມສາມາດຂອງການເຄື່ອນໄຫວ ຂອງຂະແໜງ ຄຊປ.
3.ຈຳນວນບ້ານທີ່ເຂົ້າຮ່ວມ (ບ້ານ).

II. ກິດຈະກຳໂຄງການ (ໃນບົດສະເໜີໂຄງການທຳອິດ)

ອົງປະກອບ 1:

ກິດຈະກຳ 1.1 ກອງປະຊຸມປຶກສາຫາລືວາງແຜນຈັດຕັ້ງປະຕິບັດ ໂຄງການຍ່ອຍ.
ກິດຈະກຳ 1.2 ຝຶກອົບຮົມກ່ຽວກັບການຄຸ້ມຄອງປ່າສະຫງວນ ແລະ ປ່າປ້ອງກັນໃຫ້ພະນັກງານ ເມືອງແລະບ້ານ.
ກິດຈະກຳ 1.3 ເຂົ້າຮ່ວມກອງປະຊຸມແລກປ່ຽນບົດຮຽນກັບແຂວງທີ່ມີ ໂຄງການປະເພດດຽວ ກັນ
ກິດຈະກຳ 1.4 ຈັດກອງປະຊຸມແລກປ່ຽນບົດຮຽນກັບແຂວງພາກເໜືອ
ກິດຈະກຳ 1.5 ໄປແລກປ່ຽນບົດຮຽນກັບແຂວງພາກໃຕ້
ກິດຈະກຳ 1.6 ຈັດກອງປະຊຸມຜູ້ມີສ່ວນຮ່ວມຂັ້ນແຂວງປະຈຳປີ.
ກິດຈະກຳ 1.7 ຈັດກອງປະຊຸມຄະນະຊີ້ນຳໂຄງການ.
ກິດຈະກຳ 1.8 ຝຶກອົບຮົມກ່ຽວກັບການຄຸ້ມຄອງໂຄງການຍ່ອຍ.
ກິດຈະກຳ 1.9 ຝຶກອົບຮົມກ່ຽວການນຳໃຊ້ກອງທຶນບ້ານ ໃຫ້ທີມງານບໍລິຫານກອງທຶນແຕ່ລະ ບ້ານ ເປົ້າໝາຍໂຄງການ.
ກິດຈະກຳ 10. ເຂົ້າຮ່ວມກອງປະຊຸມປະຈຳປີຜູ້ມີສ່ວນຮ່ວມປະຈຳປີ.
ກິດຈະກຳ 11. ເຜີຍແຜ່ລະບຽບກົດໝາຍທີ່ກ່ຽວຂ້ອງແລະແຜນຄຸ້ມຄອງປ່າສະຫງວນນ້ຳ - ນ້ຳ ຍາວ ແລະ ປ່າປ້ອງ ກັນຫ້ວຍຕາບ.

ກິດຈະກຳ 2.1 ສຳຫຼວດພື້ນທີ່ ແລະ ຊັບພະຍາຊັບກອນປ່າໄມ້.

ກິດຈະກຳ 2.2 ເກັບກຳຂໍ້ມູນເສດຖະກິດ-ສັງຄົມ ແລະ ສິ່ງແວດລ້ອມ ໃນເຂດບ້ານເປົ້າໝາຍ ໂຄງການ.

ກິດຈະກຳ 2.3 ສ້າງແຜນຄຸ້ມຄອງປ່າສະຫງວນ ນ້ຳຍາວ-ນ້ຳຍອງ ແລະ ປ່າປ້ອງກັນຫ້ວຍ ຕາບ ພູຈອມແກ້ວ.

ກິດຈະກຳ 2.4 ຈັດສັນທີ່ດິນ

ກິດຈະກຳ 2.5 ສຳຫຼວດກຳນົດຈຸດປັກຫຼັກໝາຍ; ສ້າງ ແລະ ຕິດຕັ້ງຫຼັກໝາຍເຂດແດນ.

ກິດຈະກຳ 2.6 ສ້າງຫຼັກໝາຍເຂດແດນ (ຫຼັກ ສີມັງ).

ກິດຈະກຳ 2.7 ປັກຫຼັກໝາຍເຂດແດນ

ກິດຈະກຳ2.8 ສຳຫຼວດນົດຈຸດຕິດຕັ້ງປ້າຍ,ສ້າງ ແລະ ຕິດຕັ້ງປ້າຍແຜນທີ່,ປ້າຍປ່າສະຫງວນ,ປ່າ ປ້ອງກັນ.

ກິດຈະກຳ 2.9 ສ້າງປ້າຍປ່າປ້ອງກັນ

ກິດຈະກຳ 2.10 ປ້າຍແຜນທີ່ປ່າປ້ອງກັນເສີາຄູ່.

ກິດຈະກຳ 2.11 ສ້າງແຜນທີ່ການນຳໃຊ້ທີ່ດິນຂອງບ້ານ

ກິດຈະກຳ 2.12 ຕິດຕັ້ງປ້າຍແຜນທີ່ ແລະ ປ້າຍແຈ້ງປ່າປ້ອງກັນ.

ກິດຈະກຳ 2.13 ສ້າງແຜນອານຸລັກຂອງບ້ານແລະກວດກາລາດຕາເວນ.

ກິດຈະກຳ 2.14 ສ້າງລະບຽບການຄຸ້ມຄອງປ່າໄມ້ ຂັ້ນເມືອງ ແລະ ບ້ານເປົ້າໝາຍໂຄງການ.

ກິດຈະກຳ 2.15 ສ້າງລະບຽບການຄຸ້ມຄອງກອງທຶນບ້ານໃຫ້ 2 ບ້ານ ເປົ້າໝາຍໂຄງການ.

ກິດຈະກຳ 2.16 ສ້າງຕັ້ງກອງທຶນບ້ານໃຫ້ 2 ບ້ານເປົ້າໝາຍໂຄງການ.

ອົງປະກອບ 3:

ກິດຈະກຳ 3.1 ຄອມພິວເຕີ.

ກິດຈະກຳ 3.2 ເຄື່ອງປິ້ນເຕີ

ກິດຈະກຳ 3.3 ລົດຈັກ

ກິດຈະກຳ 3.4 ເຄື່ອງ GPS

ກິດຈະກຳ 3.5 ກ້ອງຖ່າຍຮູບ

ກິດຈະກຳ 3.6 ໂທລະສັບ (ວິນໂຟນ)

ກິດຈະກຳ 3.7 ເຄື່ອງພາກສະໜາມ

ກິດຈະກຳ 3.8 ຈັດພິມ ແລະ ສຳເນົາຕ່າງໆຂອງກອງປະຊຸມ

ກິດຈະກຳ 3.9 ການນຳໃຊ້ສິ່ງອຳນວຍຄວາມສະດວກ(ນ້ຳປະປາ,ໄຟຟ້າ)

ກິດຈະກຳ 3.10ເຄື່ອງຮັບໃຊ້ຫ້ອງການຕ່າງໆ

II. ຄາດຄະເນຜົນໄດ້ຮັບຂອງໂຄງການທີ່ວາງໄວ້ໃນປີ 2017ໃນບົດສະເໜີໂຄງການ

ລະຫັດ ກິດຈະກຳ	ລາຍການ	ຜົນໄດ້ຮັບທີ່ວາງໄວ້	ບໍ່ສຳເລັດ	ໝາຍເຫດ
	ອົງປະກອບ 1			
C1.1	ກອງປະຊຸມປຶກສາຫາລືວາງແຜນ ຈັດຕັ້ງປະຕິບັດໂຄງການ	- ຈະໄດ້ຈຳນວນລາຍຊື່ຜູ້ເຂົ້າຮ່ວມທັງ ໝົດ. -ຈະໄດ້ສະເໜີຈຸດປະສົງ ແລະ ເປົ້າໝາຍ ແຜນຈັດຕັ້ງປະຕິບັດ ກິດຈະກຳຕ່າງໆ ຂອງໂຄງການໃນແຕ່ລະປີໃຫ້ທຸກພາກ ສ່ວນຮັບຮູ້. - ມີບົດລາຍງານຜົນຂອງການຈັດກອງ ປະຊຸມ ແລະ ບົດສະຫຼຸບການນຳໃຊ້ ງົບປະມານຕ່າງໆ.		
C1.2	ຝຶກອົບຮົມກ່ຽວກັບການຄຸ້ມຄອງ ປ່າສະຫງວນ ແລະ ປ່າປ້ອງກັນ ໃຫ້ແກ່ພະນັກງານເມືອງ ແລະ ບ້ານ.	- ມີຈຳນວນລາຍຊື່ຜູ້ເຂົ້າຮ່ວມຈັດຕັ້ງ ປະຕິບັດທັງໝົດ. - ບົດລາຍງານຜົນສຳເລັດໃນການເຄື່ອນ ໄຫວກິດຈະກຳ. - ບົດສະຫຼຸບການນຳໃຊ້ງົບປະມານ ອົງ		
C1.3	ເຂົ້າຮ່ວມກອງປະຊຸມແລກປ່ຽນ ບົດຮຽນກັບແຂວງທີ່ມີໂຄງການ ປະເພດດຽວກັນ.	- ມີລາຍຊື່ພະນັກງານເຂົ້າຮ່ວມ. - ຈະສາມາດຮຽນຮູ້ບົດຮຽນ ແລະ ວິທີ່ ການຈັດຕັ້ງປະຕິບັດໂຄງການຕ່າງໆ ສາ ມາດເພີ້ມທັດສະໃຫ້ແກ່ພະນັກງານທີ່ເຂົ້າ ຮ່ວມໄດ້ເປັນດີ. - ມີບົດລາຍງານ ແລະ ບົດສະຫຼຸບການ ນຳໃຊ້ງົບປະມານ - ຈະໄດ້ນຳໃຊ້ງົບປະມານ ອົງປະກອບ 1 ຂອງກິດຈະກຳທີ 1.3.		
C1.4	ຈັດກອງປະຊຸມແລກປ່ຽນບົດ ຮຽນກັບບັນດາແຂວງພາກເໜືອ.	- ມີລາຍຊື່ພະນັກງານຂອງບັນດາແຂວງ ແລະ ພາກສ່ວນທີ່ເຂົ້າຮ່ວມທັງໝົດ. - ຈະສາມາດແລກປ່ຽນຕ່າງໆກ່ຽວກັບ ການຈັດຕັ້ງປະຕິບັດໂຄງການຂອງແຕ່ລະ ແຂວງ ແລະໄດ້ຮັບຮູ້ບົດຮຽນ,ບັນຫາ ວິ ທີ່ການຈັດຕັ້ງປະຕິບັດໂຄງການໃຫ້ມີປະ ສິດທິພາບ. - ຈະມີບົດລາຍງານຜົນການຈັດກອງປະ ຊຸມ		

		- ຄາດວ່າຈະໄດ້ນຳໃຊ້ງົບປະມານ ອີງ ປະກອບ 1		
C1.5	ຈັດກອງປະຊຸມຜູ້ມີສ່ວນຮ່ວມຂັ້ນ ແຂວງປະຈຳປີ	- ມີຈຳນວນຜູ້ເຂົ້າຮ່ວມ ທັງໝົດ. -ຈະມີໄດ້ມີການປຶກສາຫາລື,ຍົກເອົາ ບັນຫາຕ່າງໆດ້ານດີ,ດ້ານອ່ອນ ແລະ ຂໍ້ ຄົງຄ້າງຕ່າງໆມາຄົ້ນຄວ້າ ແລະ ວາງແຜນ ຮ່ວມກັນໃນການຈັດຕັ້ງປະຕິບັດໂຄງ ການ ໃນສົກປີຕໍ່ໄປ ໃຫ້ໄດ້ຜົນສຳເລັດ ແລະ ມີປະສິດທິພາບສູງແລະ ໄດ້ຮັບຂຶ້ນ ກວ່າເກົ່າ. - ມີບົດບັນທຶກກອງປະຊຸມ,ເພື່ອລາຍງານ -ໄດ້ນຳໃຊ້ງົບປະມານ ອີງປະກອບ 1		
C1.6	ຈັດຕັ້ງກອງປະຊຸມຄະນະຊີ້ນຳ ໂຄງການ.	- ມີຈຳນວນຜູ້ເຂົ້າພາກສ່ວນຕ່າງໆ ທີ່ກ່ຽວ ຂອງເຂົ້າຮ່ວມທັງໝົດ. - ມີການປຶກສາຫາລື,ຍົກເອົາບັນຫາຕ່າງໆ ດ້ານດີ,ດ້ານອ່ອນ ແລະ ຂໍ້ຄົງຄ້າງຕ່າງໆ ມາຄົ້ນຄວ້າ ແລະ ວາງແຜນຮ່ວມກັນໃນ ການຈັດຕັ້ງປະຕິບັດໂຄງການໃນສົກປີຕໍ່ ໄປ ໃຫ້ໄດ້ຜົນສຳເລັດ,ພາບສູງຂຶ້ນ. - ມີບົດບັນທຶກກອງປະຊຸມ,ເພື່ອລາຍງານ - ໄດ້ນຳໃຊ້ງົບປະມານ ອີງປະກອບ 1		
C1.7	ຝຶກອົບກ່ຽວກັບການຄຸ້ມຄອງ ໂຄງການຍ່ອຍ	- ມີລາຍຊື່ມີຜູ້ເຂົ້າຮ່ວມທັງໝົດ. - ຈະໄດ້ຮຽນຮູ້ວຽກງານບໍລິຫານໂຄງ ການ - ການສ້າງແຜນນຳໃຊ້ງົບປະມານ ແລະ ການກະກຽມເອກະສານຕ່າງໆ. - ການຈັດຊື້-ຈັດຈ້າງ. - ການເຮັດບົດລາຍງານ ອື່ນໆ -ໄດ້ນຳໃຊ້ງົບປະມານອີງປະກອບ 1		
C1.10	ເຂົ້າຮ່ວມກອງປະຊຸມຜູ້ມີສ່ວນ ຮ່ວມປະຈຳປີ ຂອງກປສ	- ຈະໄດ້ລາຍຊື່ຜູ້ເຂົ້າຮ່ວມ. - ຕ້ອງມີການແລກປ່ຽນໃນການຈັດຕັ້ງປະ ຕິບັດ ໂຄງການດ້ວຍກັນ. - ມີບົດລາຍງານຜົນການເຂົ້າຮ່ວມກອງປະ ຊຸມ. - ຕ້ອງໄດ້ນຳໃຊ້ງົບປະມານອີງປະກອບ 1		

C1.11	ເຜີຍແຜ່ລະບຽບກົດໝາຍທີ່ກ່ຽວຂ້ອງ ແລະ ແຜນຄຸ້ມຄອງປ່າສະຫງວນ	- ມີລາຍຊື່ຜູ້ເຂົ້າຮ່ວມລົງຈັດຕັ້ງປະຕິບັດ. - ຈຳນວນ 9 ບ້ານ ຈະຕ້ອງໄດ້ຮັບຮູ້ການເຜີຍແຜ່ລະບຽບກົດໝາຍທີ່ ກ່ຽວຂ້ອງ. - ມີບົດລາຍຜົນການຈັດຕັ້ງປະຕິບັດ. - ຕ້ອງໄດ້ນຳໃຊ້ງົບປະມານຂອງອົງປະກອບ 1.		
	ອົງປະກອບທີ 2.			
C2.1	ສຳຫຼວດພື້ນທີ່ ແລະ ຊັບພະຍາຊັບກອນປ່າໄມ້.	- ໄດ້ຂໍ້ມູນ,ສະພາບພື້ນທີ່ປ່າໄມ້ ແລະຂໍ້ມູນອື່ນໆຕາມທີ່ຕ້ອງການ. - ສາມາດກຳນົດຂອບເຂດພື້ນທີ່ຂອງໂຄງໄດ້. - ມີລາຍຊື່ຜູ້ເຂົ້າຈັດຕັ້ງປະຕິບັດ. - ມີບົດລາຍງານຜົນການຈັດຕັ້ງປະຕິບັດ. - ມີບົດສະຫຼຸບການນຳໃຊ້ງົບປະມານ.		
C2.2	ເກັບກຳຂໍ້ມູນເສດຖະກິດ-ສັງຄົມ ແລະ ສິ່ງແວດລ້ອມ ໃນເຂດບ້ານເປົ້າໝາຍໂຄງການ.	- ມີລາຍຊື່ຜູ້ເຂົ້າຮ່ວມລົງຈັດຕັ້ງປະຕິບັດ 11 ບ້ານ ແລະ ພະນັກງານທີມຂອງໂຄງການ. - ຈະຕ້ອງມີແບບຟອມເກັບກຳຂໍ້ມູນ. - ມີບົດລາຍງານ ຜົນການລົງເກັບກາຂໍ້ມູນ ແລະ ການນຳໃຊ້ງົບປະມານຂອງອົງປະກອບດັ່ງກ່າວ.		
C2.3	ສ້າງແຜນຄຸ້ມຄອງປ່າສະຫງວນນ້ຳຍາວ-ນ້ຳຍອງ ແລະ ປ່າປ້ອງກັນຫ້ວຍຕາບ ພູຈອມແກ້ວ.	- ມີລາຍຊື່ຜູ້ເຂົ້າຮ່ວມປະຊາຊົນຜູ້ເຂົ້າຮ່ວມ 11 ບ້ານ ແລະ ຈຳນວນພະນັກງານພາກສ່ວນທີ່ກ່ຽວຂ້ອງທັງໝົດ. - ມີແຜນທີ່ດິນ,ສາມາດກຳນົດ ຂອບເຂດທີ່ດິນຂອງໂຄງການ ຂອງແຕ່ບ້ານໄດ້ຢ່າງລະອຽດ,ມີແຜນຄຸ້ມຄອງວຽກງານແຕ່ລະດ້ານ. -ມີການນຳໃຊ້ງົບປະມານ ຕາມອົງປະກອບ 2		
C2.4	ຈັດສັນທີ່ດິນ	- ມີຈຳນວນພາກສ່ວນທີ່ເຂົ້າຮ່ວມຈັດຕັ້ງປະຕິບັດ ຈຳນວນ 4 ບ້ານ .		

		- ມີລາຍຊື່ພາກສ່ວນຂະແໜງການທີ່ກ່ຽວ ຂອງເຂົ້າຮ່ວມຈັດຕັ້ງປະຕິບັດ. - ຈະໄດ້ຂອບເຂດ,ການນຳໃຫ້ທີ່ດິນແຕ່ລະປະເພດຢ່າລະອຽດຂອງແຕ່ລະບ້ານ. - ມີບົດລາຍງານຜົນສຳເລັດໃນການເຄື່ອນໄຫວກິດຈະກຳ. - ຈະໄດ້ນຳໃຊ້ງົບປະມານ ອີງປະກອບ 2		
C2.5	ສຳຫຼວດກຳນົດຈຸດປັກຫຼັກໝາຍ; ສ້າງ ແລະ ຕິດຕັ້ງຫຼັກໝາຍເຂດແດນ.	- ມີຈຳນວນພາກສ່ວນທີ່ເຂົ້າຮ່ວມຈັດຕັ້ງປະຕິບັດທັງໝົດ. - ·ຈະເຫັນ·ສາ·ມາ·ນ·ກ·ຈຸ·ເ·ທ່ຳ·ຈະ·ເ·ອ·ານ·ຫຼັ·ກ·ໝ·ານ ເ·ຂ·ດ·ແ·ດ·ນ ໄ·ປ·ປ·ກ·ໄ·ດ້·ທ·ງ·ໝ·ດ. - ມີບົດລາຍງານຜົນການລົງເຮັດວຽກ ແລະ ບົດສະຫຼຸບການນຳໃຊ້ງົບປະມານ ຂອງອີງປະກອບດັ່ງກ່າວ.		
C2.6	ສ້າງຫຼັກໝາຍເຂດແດນ (ຫຼັກ ສີ ມັງ).	- ຕ້ອງຮູ້ຮ້ານທີ່ຜະລິດ. - ສາມາດຜະລິດໄດ້ຕາມຂະໜາດ,ກຳນົດເວລາ ແລະ ສາມາດກວດສອບໄດ້. - ມີບົດບັນທຶກ,ສັນຍາ ການສ້າງຫຼັກແລະ ບົດລາຍງານການຜົນສຳເລັດຕ່າງໆ. -ຈະຕ້ອງໄດ້ນຳໃຊ້ງົບປະ ມານຂອງອີງ ປະກອບດັ່ງກ່າວ.		
C2.7	ປັກຫຼັກໝາຍເຂດແດນ	-ມີລາຍຊື່ຈຳນວນພາກສ່ວນທີ່ເຂົ້າຮ່ວມ ລົງປັກຫຼັກທັງໝົດ. - ຕ້ອງປັກຕາມການສາຫຼວດເບື້ອງຕົ້ນ. - ມີບົດລາຍງານຜົນຂອງການລົງປັກຫຼັກ ແລະ ບົດສະຫຼຸບການນຳໃຊ້ງົບປະມານ ຂອງອີງປະກອບດັ່ງກ່າວ.		
C2.8	ສຳຫຼວດກຳນົດຈຸດຕິດຕັ້ງປ້າຍ, ສ້າງ ແລະ ຕິດຕັ້ງປ້າຍແຜນທີ່ປ້າຍ ປ້ອງສະຫງວນ,ປ້າຍປ່າປ້ອງກັນ.	- ຕອ້ງມີລາຍຊື່ຈຳນວນພາກສ່ວນທີ່ເຂົ້າ ຮ່ວມລົງປັກຫຼັກທັງໝົດ. - ມີການສຳຫຼວດກຳນົດຈຸດຕິດຕັ້ງປ້າຍ ຕ່າງໆ ຕາມຈຸດ ທີ່ທາງທີມງານໄດ້ເຫັນວ່າ ເໝາະສົມກັບສະພາບຕົວຈິງໃນຂອບເຂດ 2 ປ່າ. - ມີບົດລາຍງານຜົນການລົງສາຫຼວດ ແລະ ບົດສະຫຼຸບການນຳໃຊ້ງົບປະມານຂອງອີງ ປະກອບດັ່ງກ່າວ.		

C2.9	ປ້າຍປ່າປ້ອງກັນ	- ຕ້ອງຮູ້ຮ້ານທີ່ສາມາດຜະລິດປ້າຍ. - ສາມາດກຳນົດຂະໜາດຂອງປ້າຍໄດ້. - ຕ້ອງມີບົດບັນທຶກຫຼືບົດລາຍງານ ຕາມຂັ້ນຕອນ ການຈັດຊື້ ແລະ ຈັດຈ້າງ. - ມີການສະມອບຮັບຕາມກຳນົດເວລາ.		
C2.10	ປ້າຍແຜນທີ່ປ່າປ້ອງກັນເສີາຄູ່	- ຕ້ອງມີການຄັດເລືອກຮ້ານໃຫ້ຖືກຕາມ ລະບຽບຂອງໂຄງການໃນການຈັດຊື້ ແລະ ຈັດຈ້າງ, ໃຫ້ຕ້ອງ. - ຈະໃຫ້ໄດ້ປ້າຍຕາມຂະໜາດ ຕາມວິຊາການໄດ້ທຳການອອກແບບ ແລະ ສາມາດເຮັດໄດ້ຕາມກຳນົດເວລາທີ່ຕົກລົງກັນໄວ້. - ຕ້ອງມີການລາຍງານຜົນສຳເລັດ. - ຈະຕ້ອງນຳໃຊ້ງົບປະມານຂອງອົງປະກອບດັ່ງກ່າວ.		
C2.11	ປ້າຍແຜນທີ່ການນຳໃຊ້ທີ່ດິນຂອງບ້ານ	- ຕ້ອງໄດ້ຈ້າງ ວິຊາການຜູ້ທີ່ມີຄວາມທາງດ້ານອອກແບບແຜນທີ່ ເພື່ອທຳການອອກແບບຕາມຂໍ້ມູນເກັບກຳໄດ້ໃນພາກສະໜາມມາສ້າງເປັນແຜນທີ່ ແລະ ສ້າງເປັນປ້າຍຕາມທີ່ໄດ້ກຳນົດໄວ້. - ຕ້ອງມີການລາຍງານຜົນສຳເລັດ ແລະ ການນຳໃຊ້ງົບປະມານຂອງອົງປະກອບດັ່ງກ່າວ.		
C2.13	ແຜນອານຸລັກຂອງບ້ານແລະກວດກາລາດຕາເວນ.	- ຕ້ອງມີການວາງແຜນຮ່ວມກັນລະຫວ່າງຊາວບ້ານ ແລະ ທີມງານຂອງໂຄງການ ໃນ 1 ປີ ພວກເຮົາຈະລົງກວດກາລາດຕາເວນ ຈັກຄັ້ງ /ປີ ແລະ ໃນກໍ່ລະນີຈັກເປັນຖ້າມີເຫດການສຸກເສີນຈະມີວິການແບບໃດ. - ຕ້ອງມີການລາຍງານຜົນສຳເລັດ ແລະ ການນຳໃຊ້ງົບປະມານຂອງອົງປະກອບດັ່ງກ່າວ.		
C2.15	ສ້າງລະບຽບການຄຸ້ມຄອງປ່າໄມ້ ຂັ້ນເມືອງ ແລະ ບ້ານເປົ້າໝາຍໂຄງການ.	- ຢູ່ 6 ບ້ານຕ້ອງມີລະບຽບບ້ານໃນການຄຸ້ມຄອງປ່າໄມ້ ຕາມສະພາບອລະ ເງື່ອນໄຂຕ່າງໆຂອງແຂວງ ແລະ ຊາວບ້ານເຫັນດີ.		

		- ຕ້ອງມີການລາຍງານຜົນສຳເລັດ ແລະ ການນຳໃຊ້ງົບປະມານຂອງອົງປະກອບ ດັ່ງກ່າວ.		
	ອົງປະກອບທີ 3			
C3	ຄອມພິວເຕີ	ຈະຕ້ອງນຳໃຊ້ຄວມພິວເຕີດັ່ງກ່າວໃຫ້ເກີດ ປະປະໂຫຍດສູງສຸດ ແລະ ມີການສະຫຼຸບ ລາຍງານ.		
C3	ເຄື່ອງປິ້ນເຕີ	ອຸປະກອນດັ່ງຕ້ອງມີຄຸນນະພາບດີ ແລະ ສາມາດນຳໃຊ້ເຂົ້າໃນວຽກຢ່າງ ສະດວກ ແລະ ມີການສະຫຼຸບລາຍງານ		
C3	ລົດຈັກ	ຕ້ອງມີຄຸນນະພາບດີແລະ ສາມາດນຳ ໃຊ້ເຂົ້າໃນເຄື່ອນໄຫວວຽກງານໄດ້ຢ່າງ ສະດວກແລະ ມີການສະຫຼຸບລາຍງານ.		
C3	ເຄື່ອງ GPS	ອຸປະກອບດັ່ງ ຕ້ອງມີຄຸນນະພາບດີ ແລະ ສາມາດນຳໃຊ້ເຂົ້າວຽກງານຢ່າງມີປະສິດ ທິພາບແລະ ມີການສະຫຼຸບລາຍງານ.		
C3	ກ້ອງຖ່າຍຮູບ	ຈະຕ້ອງນຳໃຊ້ເຄື່ອງມືດັ່ງກ່າວ,ເກັບຮູບ ພາບຕ່າງໆໃນການລົງເຄື່ອນໄຫວວຽກງານ ຂອງໂຄງການແລະ ມີການສະຫຼຸບລາຍ ງານ.		
C3	ໂທລະສັບ(ວິນໂຟນ)	ຈະຕ້ອງໄດ້ນຳໃຊ້ເຂົ້າໃນການຊື່ສານ ເພື່ອ ປະງານວຽກງານຂອງໂຄງການໃຫ້ ສະດວກ ແລະ ມີການສະຫຼຸບລາຍງານ		
C3	ເຄື່ອງພາກສະນາມ	ພະນັກງານທີມງານ ຕ້ອງມີເຄື່ອງມື ແລະ ອຸປະກອນຮັບໃຊ້ ເວລາລົງເຮັດວຽກພາກ ສະໜາມຢ່າງສະດວກແລະ ມີການສະຫຼຸບ ລາຍງານ.		
C3	ຈັດພິມ ແລະ ສຳເນົາຕ່າງໆຂອງ ກອງປະຊຸມ	ຕ້ອງມີການຈັດພິມເອກະສານຕ່າງໆ ຂອງ ປີ 2017 ແລະ ມີການສະຫຼຸບລາຍງານ		
C3	ບຳລຸງຮັກສາພາຫະນະ ແລະ ອຸປະກອນ	ຕ້ອງມີການບຳລຸງຮັກສາພາຫະນະ ແລະ ອຸປະກອນທີ່ເຫັນວ່າ ເປເພ ແລະ ຊຳລຸດ ທຸກຄັ້ງ ແລະ ມີການສະຫຼຸບລາຍງານ.		
C3	ການນຳໃຊ້ສິ່ງອຳນວຍຄວາມ ສະດວກ(ນ້ຳປະປາ,ໄຟຟ້າ)	ຕ້ອງໄດ້ໃຊ້ຈ່າຍຕາມຕົວຈິ່ງ ແລະ ມີ ການສະຫຼຸບລາຍງານ.		

C3	ເຄື່ອງຮັບใช้ຫ້ອງການ	ได้ຈັດຊື້ອຸປະກອນຕ່າງໆຕາມແຜນທີ່ກຳນົດໄວ້ ແລະ ມີການສະຫຼຸບລາຍງານ.		

IV. ຜົນການເຄື່ອນไหวไລຍະ 1 ປີ ໂຄງການທີ່ไปປະຕິບັດได้ตามຕົວจิง (ในปี 2017)

ລະຫັດກິດຈະກຳ	ລາຍການ	ຜົນສຳດລັດຕົວจิง(ຄິດເປັນເປີເซັນ)	ບໍ່ສຳເລັດ (ສຳລັບກິດຈະກຳບໍ່ສຳເລັດໃນປີ2017 ແລະສະເໜີຍ້ອນມາປີ2018	ໝາຍເຫດ
	ອົງປະກອບ 1			
C1.1	ກອງປະຊຸມປຶກສາຫາລືວາງແຜນຈັດຕັ້ງປະຕິບັດໂຄງການ	ສຳເລັດ100% ມີຈຳນວນ 11 ບ້ານ ແລະ 6 ພາກສ່ວນທີ່ກ່ຽວຂ້ອງ ລວມມີຜູ້ເຂົ້າຮ່ວມທັງໝົດ 28 ທ່ານ,ຍິງ 3 ທ່ານ.		
C1.2	ຝຶກອົບຮົມກ່ຽວກັບການຄຸ້ມຄອງປ່າສະຫງວນ ແລະ ປ່າປ້ອງກັນ ໃຫ້ພະນັກງານເມືອງ ແລະ ບ້ານ	ສຳເລັດ100% ການຝຶກອົບຮົມທາງດ້ານວິຊາການຕ່າງໆທີ່ກ່ຽວຂ້ອງມີຜູ້ເຂົ້າຮ່ວມ 28 ຄົນ, ຍິງ 2 ຄົນ.		
C1.3	ເຂົ້າຮ່ວມກອງປະຊຸມແລກປ່ຽນບົດຮຽນກັບແຂວງທີ່ມີໂຄງການປະເພດດຽວກັນ		ຍ້ອນມາປະຕິບັດ ປີ 2018	ຍ້ອຄະນະຊີ້ໂຄງການ ບໍ່ມີເວລາ ໃຫ້
C1.4	ຈັດກອງປະຊຸມແລກປ່ຽນບົດຮຽນກັບບັນດາແຂວງ ພາກເໜືອ.	ສຳເລັດ 100% ຕາມແຜນການວາງໄວ້ ມີຜູ້ເຂົ້າຮ່ວມ 130 ຄົນ,ຍິງ 41 ຄົນ.		
C1.5	ຈັດກອງປະຊຸມຜູ້ມີສ່ວນຮ່ວມຂັ້ນແຂວງປະຈຳປີ	ສຳເລັດ 100% ຕາມແຜນການວາງໄວ້ ມີຜູ້ເຂົ້າຮ່ວມ 30 ຄົນ,ຍິງ 0 ຄົນ.		
C1.6	ຈັດຕັ້ງກອງປະຊຸມຄະນະຊີ້ນຳໂຄງການ.	ສຳເລັດ 100% ຕາມແຜນການວາງໄວ້ ມີຜູ້ເຂົ້າຮ່ວມ 25 ຄົນ,ຍິງ 1 ຄົນ.		
C1.7	ຝຶກອົບຮົມກ່ຽວກັບການຄຸ້ມຄອງໂຄງການຍ່ອຍ	ເຂົ້າຮ່ວມຝຶກອົບຮົມການຄຸ້ມຄອງ ແລະ ຈັດຕັ້ງປະຕິບັດໂຄງການຂອງກອງທຶນປົກປັກຮັກສາສິ່ງແວດລ້ອມມີຜູ້ເຂົ້າຮ່ວມ 5 ຄົນ,ຍິງ 1 ຄົນ ສຳເລັດ 100%		

C1.10	ເຂົ້າຮ່ວມກອງປະຊຸມຜູ້ມີສ່ວນຮ່ວມປະຈຳປີ ຂອງກປສ		ຍ້າຍມາປະຕິບັດ ປີ 2018	ທາງການ ນຳກປສ ບໍ່ ມີເວລາ
C1.11	ເຜີຍແຜ່ລະບຽບກົດໝາຍທີ່ກ່ຽວ ຂ້ອງ ແລະ ແຜນຄຸ້ມຄອງປ່າ ສະຫງວນ	ສຳເລັດ 100% ຕາມແຜນການວາງ ໄວ້ ມີຜູ້ເຂົ້າຮ່ວມ 391 ຄົນ,ຍິງ 98 ຄົນ.		
	ອົງປະກອບທີ 2.			
C2.1	ເກັບກຳຂໍ້ມູນເສດຖະກິດ-ສັງຄົມ ແລະ ສິ່ງແວດລ້ອມ ໃນເຂດບ້ານ ເປົ້າໝາຍໂຄງການ.	ປະຕິບັດສຳເລັດ 11 ບ້ານ 100% ສາມາດເກັບກຳຂໍ້ມູນເສດຖະກິດ-ສັງຄົມ,ສະພາບ ພື້ນທີ່ຕ່າງໆຂອງແຕ່ລະບ້ານໄດ້ຢ່າງ ລະອຽດ,ເປັນຂໍ້ມູນພື້ນຖານໃນການ ວາງແຜນຄຸ້ມຄອງປົກປັກຮັກສາສິ່ງ ແວດລ້ອມພື້ນທີ່ປ່າໄມ້ ແລະ ວຽກ ງານອື່ນໆຢູ່ພາຍໃນບ້ານເປົ້າໝາຍ 11 ບ້ານ,ມີຜູ້ເຂົ້າຮວມທັງໝົດ 33 ທ່ານ, ຍິງ 5 ທ່ານ.		
C2.2	ສຳຫຼວດພື້ນທີ່ ແລະ ຊັບພະຍາ ກອນປ່າໄມ້.	ປະຕິບັດສຳເລັດ 100% ໄດ້ລົງສາ ຫຼວດພື້ນທີ່ປ່າໄມ້ຢູ່ເຂດປ່າສະ ຫງວນນ້ຳຍອງ-ນ້ຳຍາວ,ພວກເຮົາໄດ້ ກຳນົດພື້ນທີ່ສະຫງວນ ແມ່ນ 3,840 ເຮັກຕາ ແລະ ຈັດແບ່ງປະເພດທີ່ດິນ ຕ່າງໆຂໍ້ມູນຕົວຈິງ.		
C2.3	ສ້າງແຜນຄຸ້ມຄອງປ່າສະຫງວນ ນ້ຳຍາວ-ນ້ຳຍອງ ແລະ ປ່າປ້ອງ ກັນຫ້ວຍຕາບ ພູຈອມແກ້ວ.	ປະຕິບັດສຳເລັດ 100% ໄດ້ປຶກສາ ຫາລື ສັງລວມເອົາບັນຫາຕ່າງໆ ແລະ ພ້ອມວາງແຜນກຳນົດມາດຕາການ ຕ່າງໆ ໃນການຄຸ້ມຄອງໂຄງການຮ່ວມ ກັນກັບທັງໝົດ 11 ບັນນາສຳຄັນ ແລະ ປະຊາຊົນຕ້ອງເອົາໃຈ ໃສ່ແມ່ນ . - ແຜນຄຸ້ມຄອງຊັບພະຍາກອນປ່າ ໄມ້. - ກຳນົດລະບຽບການ,ຕິດຕາມກວດ ກາລາດຕາເວັນ ແລະ ມາດຕາ ການ ອື່ນໆທີ່ເຫັນວ່າຈະຕ້ອງມີ ມາດຕະ ການຄວບຄຸມ.		

C2.4	ຈັດສັນທີ່ດິນ	ປະຕິບັດສຳເລັດ 100% ທີມງານຂອງໂຄງການ ຮ່ວມກັບອານາດການປົກຄອງ 4 ບ້ານ ລົງຈັດສັນທີ່ດິນທຳການຜະລິດໃຫ້ແກ່ປະຊາຊົນ 4 ບ້ານ, ໃນນັ້ນມີ 2 ບ້ານ ທີ່ວ່າມີຄວາມຫຍຸ້ງຍາກຄື:ບ້ານດອນຄູນ ມີ 9 ຄອບຄົວບໍ່ມີເນື້ອທີ່ທຳການຜະ ລິດ ແລະ ບ້ານຫ້ວຍສາລາ 11 ຄອບຄົວ ຈະຕ້ອງໄດ້ຈັດສັນພື້ນທີ່ທຳການຜະລິດບ່ອນໃຫ້ ເຂົາເຈົ້າ ແລະ ກໍ່ໄດ້ໄປກຳນົດໃຫ້ແລ້ວ ແຕ່ຍັງລໍຖ້າຂັ້ນເທິ່ງໃຫ້ທິດຊີ້ນຳອີກຕື່ມ ເພາະເຂດດັ່ງກ່າວນອນຢູ່ໃນພື້ນທີ່ສະຫງວນຂອງແຂວງ.		
C2.5	ສຳຫຼວດກຳນົດຈຸດປັກຫຼັກໝາຍ; ສ້າງ ແລະ ຕິດຕັ້ງຫຼັກໝາຍເຂດແດນ.	ສຳເລັດການກຳນົດຢູ່ຈຸດປັກຫຼັກໝາຍທັງໝົດມີ 100 ຈຸດ. 1. ປັກຫຼັກໝາຍເຂດຊາຍແດນລະຫວ່າງບ້ານນ້ຳເກົ່ງເກົ່າຫາບ້ານນ້ຳຍອນຈຳນວນ 15 ຫຼັກ. 2. ປັກຫຼັກໝາຍເຂດຊາຍແດນລະຫວ່າງບ້ານນ້ຳເກົ່ງເກົ່າຫາບ້ານນາຄຳ ຈຳນວນ 15 ຫຼັກ. 3. ປັກຫຼັກໝາຍຂອດເຂດດິນທຳການຜະລິດຂອງປະຊາຊົນຫາຂອບເຂດປ່າສະຫງວນ 50 ຫຼັກ. - ສ່ວນຈຳນວນ 20 ຈຸດຢູ່ເຂດປ່າປ້ອງກັນຫ້ວຍຕາບ ໃນນັ້ນແມ່ນພວກເຮົາຈະໄດ້ມາເສີມໃສ່ເຂດແດນບ້ານດອນຄູນ ຈຳນວນ 12 ຈຸດ ແລະ ເຂດແດນບ້ານຫ້ວຍສາລາ 8 ຫຼັກ.		
C2.6	ສ້າງຫຼັກໝາຍເຂດແດນ (ຫຼັກ ສີ ມັງ).	ສຳເລັດການສ້າງຫຼັກໝາຍເຂດແດນ ຫຼັກສີມັງ ຈຳນວນ 100 ຫຼັກ		
C2.7	ປັກຫຼັກໝາຍເຂດແດນ	- ສຳເລັດການກຳນົດຢູ່ຈຸດປັກຫຼັກໝາຍທັງໝົດມີ 100 ຈຸດ.		

		- ເຂດປ່າສະຫງວນນ້ຳຍອງ-ນ້ຳຍາວ 80 ຫຼັກ. - ເຂດປ່າປ້ອງກັນ ຫ້ວຍຕາບ 20 ຫຼັກ.		
C2.8	ສ້າງປ້າຍປ່າປ້ອງກັນ	ສຳເລັດການສ້າງປ້າຍປ່າປ້ອງກັນ ຈຳນວນ 60 ປ້າຍ %.		
C2.9	ປ້າຍແຜນທີ່ປ່າປ້ອງກັນເສົາຄູ່	ສຳເລັດການສ້າງແຜນທີ່ ການນຳໃຊ້ທີ່ດິນ 100 %.		
C2.10	ສ້າງແຜນທີ່ການນຳໃຊ້ທີ່ດິນຂອງບ້ານ	ສຳເລັດການສ້າງແຜນທີ່ ການນຳໃຊ້ທີ່ດິນ 100 %.		
C2.11	ສ້າງແຜນອານຸລັກຂອງບ້ານແລະກວດກາລາດຕາເວນ.	ໄດ້ສົມທົບກັບອຳນາດການປົກຄອງບ້ານ ແລະ ໜ່ວຍງານກວດກາລາດຕະເວນບ້ານລົງກວດກາເຄື່ອນໄຫວຕາມຂອບເຂດຮັບຜິດຊອບຂອງແຕ່ລະບ້ານ ເພື່ອສະກັດກັ້ນການຖາງປ່າເຮັດໄຮ່ຊະຊາຍ,ການລັກລອບຕັດໄມ້ຊະຊາຍແລະ ບັນຫາອື່ນໆທີ່ອາດຈະເກີດຂຶ້ນເປັນປົກກະຕິ.		
	ອົງປະກອບທີ 3			
C3	ຄອມພິວເຕີ	ສຳເລັດ		
C3	ເຄື່ອງປິ້ເຕີ	ສຳເລັດ		
C3	ລົດຈັກ	ສຳເລັດ		
C3	ເຄື່ອງ GPS	ສຳເລັດ		
C3	ກ້ອງຖ່າຍຮູບ	ສຳເລັດ		
C3	ໂທລະສັບ(ວິນໂຟນ)	ສຳເລັດ		
C3	ເຄື່ອງພາກສະນາມ	ສຳເລັດ		
C3	ຈັດພິມ ແລະ ສຳເນົາຕ່າງໆຂອງກອງປະຊຸມ	ສຳເລັດການເຮັດປື້ມບົດລາຍງານສະຫຼຸບປີ 2017 ຂອງໂຄງການ		
C3	ບຳລຸງຮັກສາພາຫະນະ ແລະ ອຸປະກອນ	ສຳເລັດ		
C3	ການນຳໃຊ້ສິ່ງອຳນວຍຄວາມສະດວກ(ນ້ຳປະປາ,ໄຟຟ້າ)	ສຳເລັດ		
C3	ເຄື່ອງຮັບໃຊ້ຫ້ອງການ	ສຳເລັດ		

V. ຕົວຊີ້ວັດ ທີ່ກຳນົດໄວ້ໃນກອບຜົນໄດ້ຮັບຂອງໂຄງການ

ຕົວຊີ້ວັດ	ແຜນການ	ສຳເລັດ	ໝາຍເຫດ
ຕົວຊີ້ວັດທີ 1	ຈຳນວນຜູ້ທີ່ໄດ້ຮັບການຍົກລະດັບ (ຄົນ ແລະ ແຍກ ເພດ).	20 ຄົນ, ຍິງ 4 ຄົນ	
ຕົວຊີ້ວັດທີ 2	ຄວາມສາມາດຂອງການເຄື່ອນໄຫວ ຂອງຂະແໜງ ຄຊປ.		
ຕົວຊີ້ວັດທີ 3	ຈຳນວນບ້ານທີ່ເຂົ້າຮ່ວມ (ບ້ານ).	11 ບ້ານ	

VI. ສະຫຼຸບການນຳໃຊ້ງົບປະມານຂອງໂຄງການພາຍໃນປີ 2017

- ງົບປະມານທັງໝົດ(ທີ່ເຊັ່ນສັນຍາ) 600.000.000 ກີບ.
- ເງິນທີ່ໄດ້ຮັບທັງໝົດພາຍໃນ 1 ປີ 371.720.000 ກີບ.
- ກປສ ຈ່າຍໂດຍກົງ 112.395.000 ກີບ.
- ເງິນທີ່ໄດ້ສະຫຼຸບ 371.519.000 ກີບ.
- ເງິນທີ່ຍັງບໍ່ສະຫຼຸບ 228.280.000 ກີບ.
- ເງິນທີ່ຂໍຄ່ຽນໃນງວດຕໍ່ໄປ(ງວດທີ 1 2018) 153.300.000 ກີບ.
- ມື້ສົ່ງບົດລາຍງານການເງິນສຸດທ້າຍ: ວັນ 30 ເດືອນ ຕຸລາ ປີ 2017

VII ບົດຮຽນທີ່ຖອດຖອນພາຍໃນປີ 2017

<u>ດ້ານດີ</u>

1. ຄະນະຊີ້ນຳໂຄງການຂັ້ນແຂວງ, ຂັ້ນເມືອງ ເອົາໃຈໃສ່ກະຕຸກສຸກຍູ້ ຊີ້ນຳໆພາຍ່າງໃກ້ສິດ.
2. ພະນັກງານໃນທີມງານຂອງໂຄງການຂັ້ນແຂວງ, ເມືອງເອົາໃຈໃສ່ ແລະໃຫ້ຄວາມສຳຄັນຕໍ່ວຽກງານ ໂຄງການ.
3. ກຸ່ມບ້ານ, ອົງການປົກຄອງບ້ານ ແລະ ພໍ່,ແມ່ ປະຊາຊົນໃຫ້ຄວາມຮ່ວມມື ແລະ ຈິງໃຈຕໍ່ວຽກງານ ຂອງ ໂຄງການ.

<u>ດ້ານອ່ອນ</u>

1. ການຈັດຕັ້ງປະຕິບັດວຽກງານງານບາງຄັ້ງຍັງມີຄວາມຊັບສົນ ເນື່ອງຈາກວ່າພະນັກງານທີມງານມີການ ຊັບປ່ຽນກັນ.
2. ການແກ້ວຽກງານບາງດ້ານກໍ່ຍັງເຮັດບໍ່ໄດ້ຕາມເປົ້າໝາຍຂອງໂຄງການວາງໄວ້.
3. ການສະຫຼຸບລາຍງານໃຫ້ກອງທຶນບາງຄັ້ງກໍ່ຍັງຊັກຊ້າ.

ຂໍ້ຄົງຄ້າງ ແລະ ວິທີການແກ້ໄຂ:

- **ຂໍ້ຄົງຄ້າງ:**

1. ພະນັກງານ ທີມງານໂຄງການຈຳນວນໜຶ່ງຂາດປະສົບການ ແລະ ມີການຊັບຊ້ອນກັນລົງເຮັດວຽກ ດັ່ງນັ້ນ ຈຶ່ງເຮັດໃຫ້ປະຕິບັດວຽກງານບໍ່ໄດ້ດີ.
2. ການຈັດສັນທີ່ດິນທຳການຜະລິດໃຫ້ແກ່ຊາວບ້ານຫ້ວຍສາລາ ຈຳນວນ 11 ຄອບຄົວຍັງບໍ່ທັນໄດ້.

- **ວິທີແກ້ໄຂ ໃນຕໍ່ໜ້າ:**

1. ປັບປຸງ ຊັບຊ້ອນທີມງານໃນການເຮັດວຽກຄືນຄືນໃໝ່.
2. ເພີ້ມທະວີ,ເອົາໃຈໃສ ການສະຫຼຸບລາຍງານຕ້ອງໃຫ້ລະອຽດ ແລະ ທັນກັບເວລາ.
3. ຕ້ອງໄດ້ສົມທົບການອຳນາດການປົກຄອງບ້ານຫ້ວຍສາລາຊອກຫາວິທີ ຈະເຮັດແນວໃດ ຈຳນວນ 11 ຄອບຄົວ,ຕ້ອງໄດ້ຮັບການຈັດສັນທີ່ດິນທຳການຜະລິດ.
4. ສືບຕໍ່ເອົາໃຈໃສ່ຈັດຕັ້ງປະຕິບັດໜ້າວຽກຕ່າງໆໃຫ້ມີຜົນສຳເລັດຕາມເວລາທີ່ວາງໄວ້.

VIII. ຂໍ້ສະເໜີ ຕໍ່ຫ້ອງການກອງທຶນປົກປັກຮັກສາສິ່ງແວດລ້ອມ.

- ຂໍໃຫ້ກອງກອງທຶນຊ່ວຍເພີ້ມທາງດ້ານງົບປະມານໃຫ້ແກ່ໂຄງການພວກອົກຕົ້ມ ເນື່ອງ ຈາກວ່າຍັງມີຫຼາຍໜ້າວຽກຈະຕ້ອງໄດ້ສືບຕໍ່ຈັດຕັ້ງ,ນອກຈາກແຜນ,ທີ່ທາງພວກເຮົາໄດ້ສະເໜີຕໍ່ກອງທຶນໄປແລ້ວ ແລະ ຍັງຈະຕ້ອງມີການສືບຕໍ່ຈັດຕັ້ງປະຕິບັດໃນຕໍ່ໜ້າ.

IX. ແຜນການຈັດຕັ້ງປະຕິບັດໂຄງການປີ 2018 (ເອກະສານຄັດຕິດ)

ແຂວງບໍ່ແກ້ວ,ວັນທີ 4 ມຖຸນາ 2018

ຫົວໜ້າພະແນກ (ຄະນະຊີ້ນຳໂຄງການ)

ອຳພູວົງ ອິນສີຊຽງໃໝ່

ຫົວໜ້າໂຄງການ

ວິລະສອນ ທອງສະຫວັດ

ຮູບພາບການເຄື່ອນໄຫວກິດຈະກຳຕ່າງໆຂອງໂຄງການ

ກອງປະຊຸມແລກປ່ຽນບົດຮຽນ ປະຈຳປີ 2017 ຂອງບັນດາໂຄງການ
ໂຄງການສ້າງຄວາມສາມາດໃນການຈັດຕັ້ງປະຕິບັດວຽກງານປະເມີນຜົນກະທົບສິ່ງແວດລ້ອມ -
ດິນ, ຄຸ້ມຄອງການນຳໃຊ້ຢາຂ້າຫຍ້າ ແລະໂຄງການອະນຸລັກຊີວະນາໆພັນ ແບບປະສົມປະສານ
ໃນລະຫວ່າງວັນທີ 28-29 ມີຖຸນາ 2017 ທີ່ແຂວງບໍ່ແກ້ວ.

ສຳຫຼວດ ແລະ ເກັບກຳພື້ນທີ່ປ່າໄມ້

ເຜີຍແຜ່ລະບຽບ, ກົດໝາຍ



ພິທີບວດວັງອະນຸລັກຊີວະນາງພັນ

ສົ່ງສ້າງແຜນຄຸ້ມຄອງປ່າໄມ້


ສ້າງລະບຽບບ້ານ

ສົ່ງຈັດສັນດິນທຳການຜະລິດ

ສຳຫຼວດ ແລະ ຕີດຕັ້ງຫຼັກ

ສຳຫຼວດປ່າໄມ້ ແລະ ແຫຼ່ງນ້ຳ

ສົ່ງກວດກາສາຕະເວນ

ສຳຫຼວດເກັບກຳພື້ນທີ່ປ່າ ແລະ ແຫຼ່ງນ້ຳ


ລົງປັກຫຼັກເຂດແດນ

ລົງປັກຫຼັກເຂດແດນ

ຝຶກອົບຮົມໃຫ້ແກ່ພະນັກງານເມືອງ
ແລະ ຊາວບ້ານ


ການລັກລອບຕັດໄມ້ຂອງຊາວບ້ານ

ລົງສ້າງແຜນຄຸ້ມຄອງປ່າໄມ້

ສ້າງຫຼັກໝາຍເຂດແດນ

ມອບເງິນກວດກາຈາກຕະເວນໃຫ້ບ້ານເປົ້າໝາຍໂຄງການ

ພິທີບວດກ້ຽງອະນຸລັກຊີວະນາງພັນ

ສ້າງລະບຽບບັນຊີ

ບໍ່ນ້ຳຮ້ອນໃນເຂດປ່າລະຫວ່ວມ

ສ້າງແບບຄຸ້ມຄອງປ່າໄມ້

ລົງກຳນົດຈຸດທີ່ຕັ້ງເຂດແດນ

ລົງສ້ຳຫຼວດ ແລະ ຈັດສັນຫ້ວຍທຳມະຊາດ